

Plan de Prévention du
Risque Inondation

**PPRI des pieds de coteaux
des waterings**

Commune :
NORTKERQUE (1)

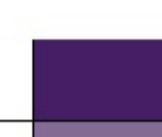




Hauteurs d'eau

Maitre d'oeuvre











PRÉFET DU PAS-DE-CALAIS
 Direction Départementale
 des territoires et de la mer
APPROBATION

Echelle: 1/5000

Classes de hauteurs d'eau

Supérieure à 1,5 m	
Comprise entre 1 et 1,5 m	
Comprise entre 50 cm et 1 m	
Comprise entre 20 et 50 cm	
Inférieure à 20 cm	

Éléments généraux

-  Maire
-  Cours d'eau
-  Limites communales
-  Limites de bassin versant
-  Bâtimens
-  Limites parcellaires
-  Surface en eau
-  Limites du PPRI de la Hem
-  Limites du PPRI du secteur du Calaisis

